






BASSIN VERSANT DE L'ARDÈCHE
DÉMARCHES DE GESTION DE L'EAU ET DE PRÉSERVATION DE LA BIODIVERSITÉ
PORTÉES PAR LE SYNDICAT MIXTE ARDÈCHE CLAIRE

LÉGENDE

-  Territoire du SAGE Ardèche
-  Territoire du Contrat de Rivière Ardèche et affluents d'amont
-  Natura 2000 : site B5 "Moyenne vallée de l'Ardèche et plateau des Gras"
-  Chef lieu de canton
-  Cours d'eau principaux

